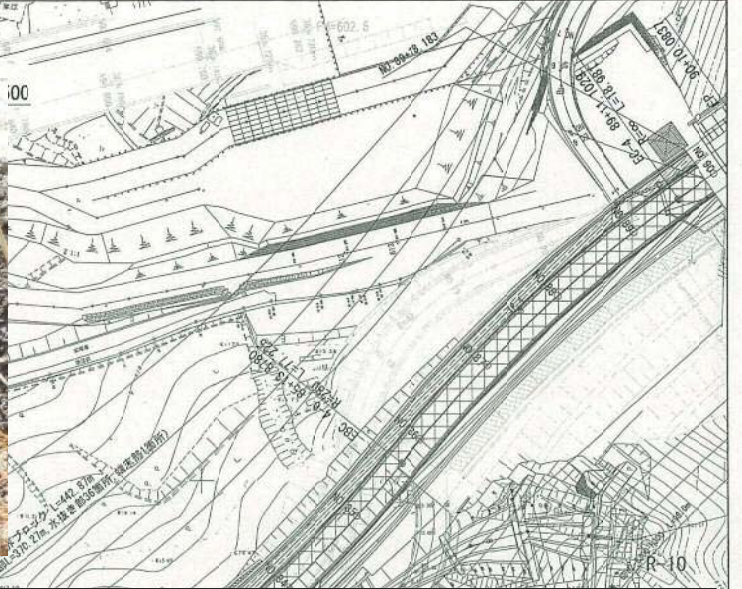


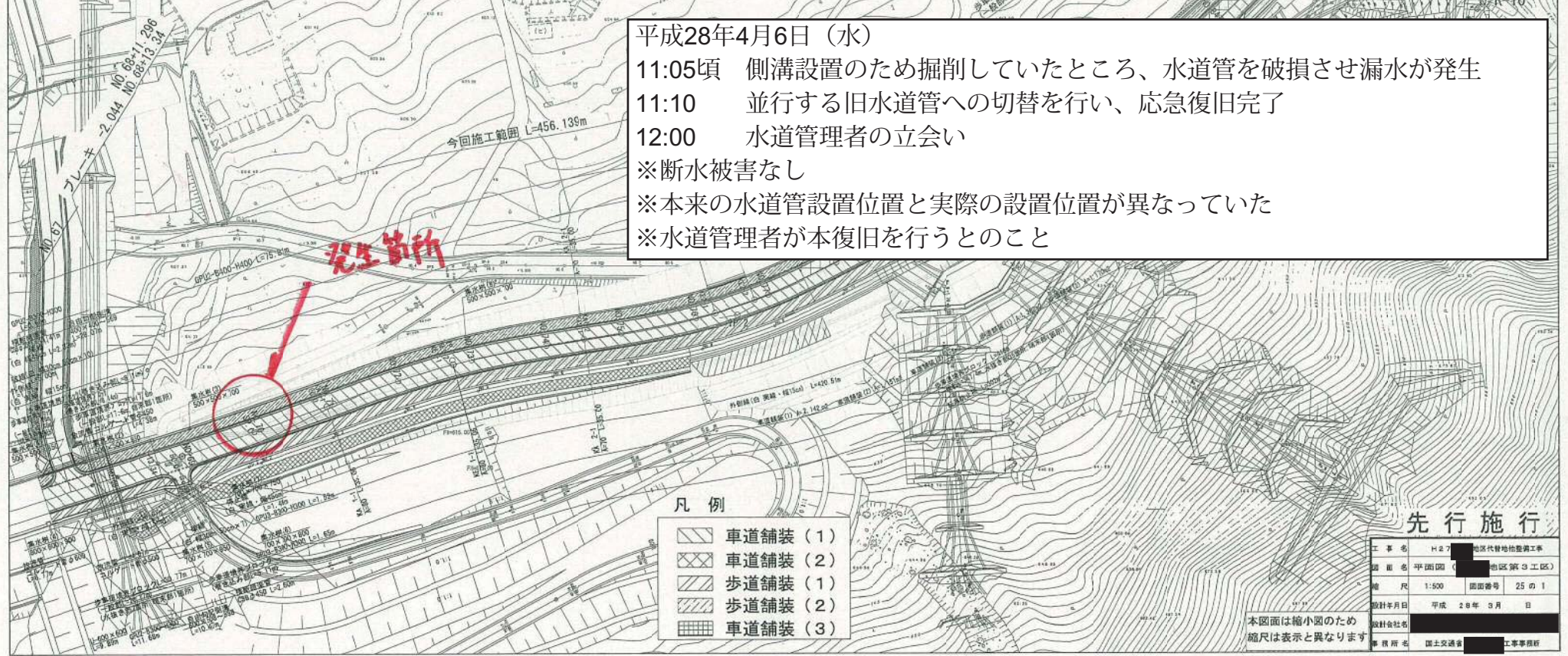
水道管破損事故

破損箇所

破損箇所 近景



平成28年4月6日（水）
 11:05頃 側溝設置のため掘削していたところ、水道管を破損させ漏水が発生
 11:10 並行する旧水道管への切替を行い、応急復旧完了
 12:00 水道管理者の立会い
 ※断水被害なし
 ※本来の水道管設置位置と実際の設置位置が異なっていた
 ※水道管理者が本復旧を行うとのこと



凡例

	車道舗装 (1)
	車道舗装 (2)
	歩道舗装 (1)
	歩道舗装 (2)
	車道舗装 (3)

先行施行

工事名	H27 地区代替地整備工事
図重名	平面図 (地区第3工区)
縮尺	1:500 図面番号 25 の 1
設計年月日	平成 28年 3月 日
設計会社名	
事務所名	国土交通省 工事事務所

本図面は縮小図のため
縮尺は表示と異なります

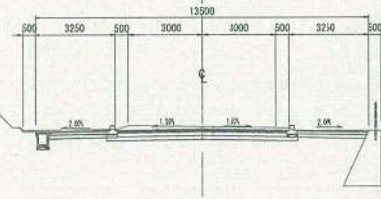
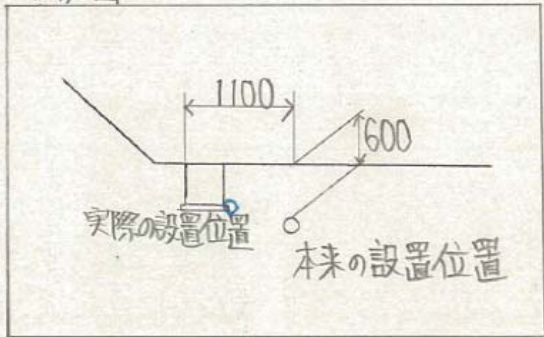
横断図 (地区第3工区) (2) 縮尺 1/100

NO. 71
GH=609.29
FH=609.176

DL=615.000

墓地

拡大図

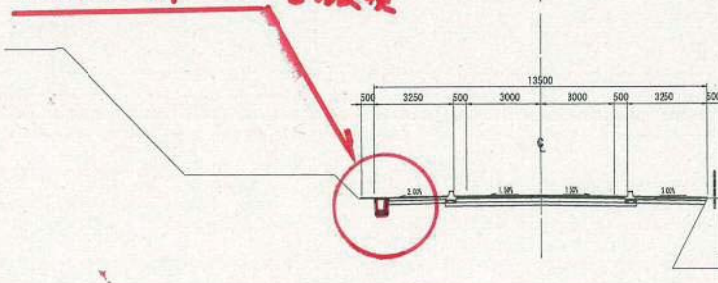


NO. 70
GH=605.80
FH=609.053

DL=615.000

墓地

側溝床面中に水差管破損



先行施行

工事名	H27 地区代替地他整備工事
図面名	横断図 (地区第3工区) (2)
尺度	1:100 図面番号 25 の 6
年月日	平成 28年 3月 日
設計会社名	
事務所名	国土交通省 工事事務所

本図面は縮小図のため
縮尺は表示と異なります